


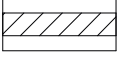
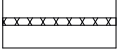





JELMAGYARÁZAT

-  Tervezéssel nem érintett terület
-  Meglévő falazat
-  Bontandó falszerkezet
-  Tervezett falszerkezet
-  Utólagos hőszigetelés

Bepítési adatok:
 Beépítési mód: Kialakult
 Telek területe: 745 m²
 Bruttó beépítés: 368,29 m²
 Beépítési százalék: $368,29 / 745 \times 100 = 49,43 \%$
 Zöldfelület: 326 m²
 Zöldfelületi mutató: 0,43
 Építménymagasság: 4,44 m

-  **Mértékadó kockázati osztály: alacsony kockázat**
-  **Mértékadó kockázati osztály: nagyon alacsony kockázat**
-  **Meglévő közterületi föld feletti tűzcsap**

Tűzvédelmi rajzmegevezés:	Rajzszám:
Helyszínrajz	TV-0.
Tervezési helyszín: 2233 Ecsér, Széchenyi utca 1. (hrsz: 469/3) szám alatti ingatlanon meglévő polgármesteri hivatal bővítés	
Tervfázis: Építési terv	2016. augusztus hó M= 1:1000
Tűzvédelmi tervező: Bertók Szabolcs építész tűzvédelmi szakértő Engedély szám: I-248/2014. Tel.: +36-20/52-66-332	

Bertók Szabolcs